

2018

SASKATCHEWAN

GUIDE TOURISTIQUE



Bienvenue en Saskat

Là où le temps et l'espace
se rejoignent.

saskatchewan



TourismSaskatchewan.com

TABLE DES MATIÈRES

Parc national de Prince Albert

Besoin de plus amples renseignements?	2
Zones touristiques de la Saskatchewan	3
Coup d'œil sur la Saskatchewan.....	4
Sud de la Saskatchewan	5
Centre de la Saskatchewan	9
Nord de la Saskatchewan	13
Regina	17
Saskatoon	21

BESOIN DE PLUS AMPLES RENSEIGNEMENTS?

Nos conseillers en voyages sont heureux de vous aider à planifier vos vacances en Saskatchewan. Il suffit d'un appel sans frais ou d'un seul clic de souris pour obtenir des renseignements touristiques et de l'aide pour planifier votre séjour.

Le service est disponible dans les deux langues officielles du Canada – l'anglais et le français.

Service is offered in Canada's two official languages – English and French.

COMPOSEZ SANS FRAIS LE 1-877-237-2273

NUMÉROS À RETENIR

COMPOSEZ LE 911 en cas d'urgence

Les voyageurs dont l'état de santé se détériore considérablement ou qui souffrent d'une maladie ou d'une blessure grave doivent immédiatement composer le 911. Accessible partout dans la province, le service 911 s'assurera de trouver et d'envoyer les services d'urgence appropriés.

COMPOSEZ LE 811 pour obtenir la ligne Info-Santé

Les voyageurs qui ont des préoccupations quant à leur état de santé, à une maladie imprévue, à une maladie chronique ou à une blessure peuvent obtenir des conseils de professionnels de la santé en composant le 811, la ligne Info-Santé de la Saskatchewan.

HIGHWAY HOTLINE (ligne d'assistance automatisée du système routier)

Région de Regina : 306-787-7623

Région de Saskatoon : 306-933-8333

Réseau cellulaire SaskTel : *ROAD (*7623)

Sans frais au Canada : 1-888-335-7623

saskatchewan.ca/live/transportation/highway-hotline

RESSOURCES TOURISTIQUES 2018 GRATUITES EN SASKATCHEWAN (en anglais)


Carte des zones de pêche et de chasse

Cette carte en couleur présente des renseignements sur les magnifiques sites de pêche et de chasse en Saskatchewan.



Carte routière officielle de la Saskatchewan

Ce navigateur cartographique détaillé est un outil pratique pour visiter la province.



SITE WEB

Sur TourismSaskatchewan.com vous trouverez une quantité de précieux renseignements de même qu'une foule d'idées pour planifier vos vacances, vos excursions routières, vos activités et plus encore. Vous pouvez aussi clavarder en direct avec un conseiller en voyages.

Envoyez-nous un courriel : travel.info@tourismsask.com

MÉDIAS SOCIAUX

 facebook.com/TourismSaskatchewan

 instagram.com/TourismSask

 youtube.com/TourismSaskatchewan

 twitter.com/Saskatchewan

 pinterest.com/TourismSask

ZONES TOURISTIQUES DE LA SASKATCHEWAN

Le guide touristique de la Saskatchewan est divisé en sections selon les zones définies sur la carte ci-dessous.

CONTACTER TOURISME SASKATCHEWAN :

Bureau de Regina

1621, rue Albert, bureau 189
306-787-2300

Bureau de Saskatoon

102 – 202 4th Avenue North
306-933-5900

CONTACTER LES VILLES :

Tourisme Regina

1-800-661-5099 ou 306-789-5099

Tourisme Saskatoon

1-800-567-2444, poste 1 ou 306-242-1206

Les centres d'information touristique sont ouverts à l'année dans la majorité des villes de la Saskatchewan et dans bon nombre de localités plus petites.

.....
Les coordonnées peuvent changer.

Publié par :

Tourism Saskatchewan
1621, rue Albert, bureau 189
Regina, SK Canada S4P 2S5
Tél. sans frais : 1-877-237-2273/306-787-2300
Télécopieur : 306-787-6293

Avertissement et avis d'exonération de responsabilité :

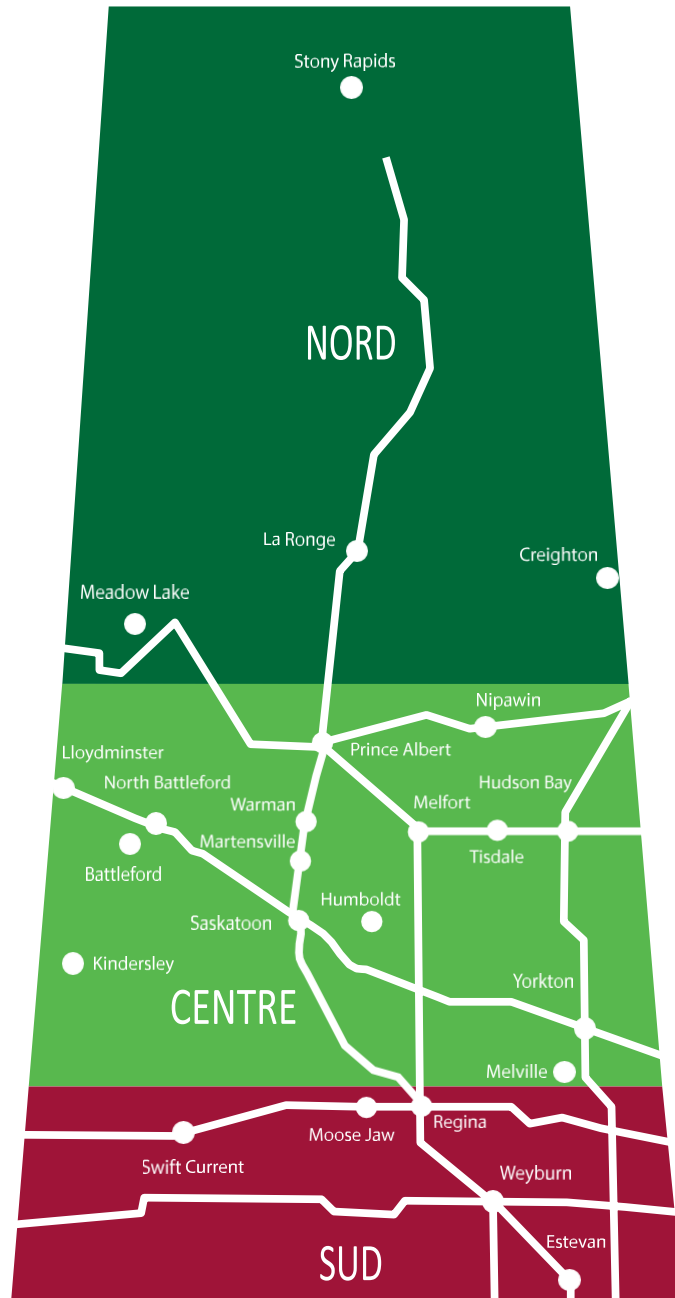
Les renseignements contenus dans la présente publication sont fournis à Tourism Saskatchewan par les organisateurs et les exploitants des installations, attractions et événements qui y figurent. Il se peut que des changements se produisent après la publication.

Image de la page couverture :

Parc national des Prairies, Chris Hendrickson Photography

Photos :

Paul Austring, Chad Chicilo Photography, Bob Deutscher, Colleen Edwards, Jason Eustacio, Neil Fisher, Ashlyn George, Andy Goodson, Chris Hendrickson Photography, Andrew Hiltz, Kevin Hogarth Photography, Greg Huszar Photography, Java Post Production, Aidan Morgan, Parcs Canada, Dave Reede Photography, Saskatchewan Roughriders/Electric Umbrella, Carey Shaw Photography, Tourism Saskatoon, Douglas E. Walker, Rob Weitzel Graphic Productions



Les corridors de déplacement de même que l'ensemble des collectivités et des routes principales et secondaires sont indiqués en détail sur la carte routière officielle de la Saskatchewan.

COUP D'ŒIL SUR LA SASKATCHEWAN

FAITS EN BREF

- La population de la Saskatchewan s'élevait à 1 098 352 personnes dans le recensement du Canada de 2016.
- La capitale, Regina, compte 241 422 personnes (région métropolitaine). La plus grande ville de la province, Saskatoon, compte une population de 305 000 personnes (région métropolitaine).
- Le nom « Saskatchewan » vient du mot autochtone « kisiskatchewan », qui signifie la rivière aux flots rapides.
- La Saskatchewan a une superficie de 651 900 km², dont la moitié est couverte de forêt, le tiers constitué de terres agricoles et le huitième recouvert d'eau douce.
- La Saskatchewan est située au cœur de l'Amérique du Nord, entourée à l'ouest par l'Alberta, au nord par les Territoires du Nord-Ouest et à l'est par le Manitoba. La Saskatchewan partage également une frontière au sud avec les États américains du Montana et du Dakota du Nord.
- Les collines Cypress, le point d'élévation le plus haut de la province, culminent à 1 392 m au-dessus du niveau de la mer.
- Les industries exportatrices principales de la Saskatchewan sont celles des secteurs minier, agricole, pétrolier et gazier, de la fabrication et du tourisme.

Source (Population) : Statistique Canada, Recensement du Canada 2016



Pour en apprendre davantage sur la Saskatchewan, visitez le site TourismSaskatchewan.com

DURÉE DE VOL DE À REGINA À SASKATOON

Vancouver2 heures 2 heures
Calgary1 heure 15 min. 1 heure
Edmonton1 heure 15 min. 1 heure
Winnipeg55 min. 1 heure 10 min.
Toronto2 heures 50 min.3 heures

DISTINCTIONS NATIONALES

- La Saskatchewan abrite la seule école de la Gendarmerie royale du Canada (GRC), située à Regina.
- Le squelette de *T. rex*, découvert près d'Eastend en 1994-1995, est l'une des 12 découvertes de ce genre au monde.
- Les dunes d'Athabasca figurent parmi les dunes d'envergure les plus septentrionales au monde, et parmi les plus vastes en Amérique du Nord.
- Le Centre canadien de rayonnement synchrotron, une installation nationale de recherche sur le rayonnement synchrotron de la taille d'un stade, est situé sur le campus de l'Université de la Saskatchewan, à Saskatoon.
- Le Canada est le premier exportateur mondial de lentilles, de pois secs, de moutarde, de graines de lin et de canola.
- La Saskatchewan est la principale source d'uranium et de potasse dans le monde; on y trouve également l'un des champs de kimberlites les plus vastes au monde.

SUD DE LA SASKATCHEWAN

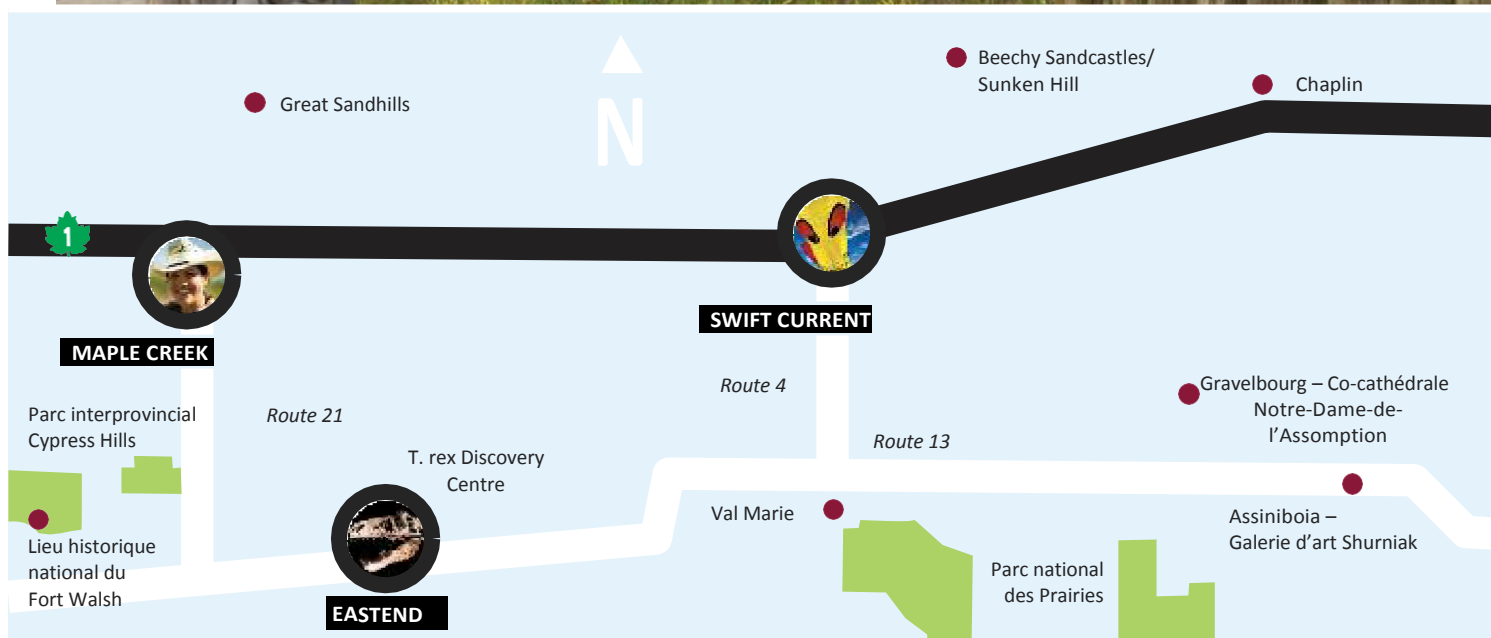


Parc interprovincial Cypress Hills

SUD DE LA SASKATCHEWAN



Lieu historique national du Fort Walsh



Great Sandhills

Mer d'herbes

L'un des deux parcs nationaux de la Saskatchewan, le parc national des Prairies, est une étendue de 570 km² formée de collines herbeuses et de vallées fluviales. Empruntez l'Écotour pour observer des hardes de bisons des plaines qui errent sur les terres en broutant les herbes indigènes. Des chiens-de-prairie à queue noire, des putois d'Amérique et des antilocarpes (Pronghorns) y ont élu résidence, tout comme la couleuvre rayée qui y a aménagé son gîte d'hivernation. Dormez dans l'un des tipis emblématiques du parc ou dans une tente oTENTik. Les randonneurs et les campeurs de l'arrière-pays seront comblés dans le bloc Est. Traversez le paysage magnifique jonché de cheminées de fées dans la Valley of 1 000 Devils. La nuit tombée, la Voie lactée illumine cette réserve de ciel étoilé.

Sud-ouest sablonneux

Situées à 159 km au nord de la route Transcanadienne, les Great Sandhills valent le détour. S'élevant à hauteur de cinq étages au-dessus d'un paysage de prairies, les collines de sable s'étendent sur plus de 1 900 km² et sont parsemées de dunes onduleuses, de falaises crevassées et de profondes gorges. Plus loin au nord-est, découvrez les Beechy Sandcastles et la Sunken Hill. Le sentier menant

à ces attractions naturelles sillonne des dunes, des cercles de tipis ainsi que des paysages uniques et des belvédères qui surplombent le lac Diefenbaker. Trois parcs provinciaux sont situés en bordure du lac, lequel est l'une des aires de loisirs de prédilection dans le sud de la Saskatchewan.

À la rencontre de Scotty

Scotty, le squelette de T. rex le plus complet du Canada, a été découvert sur les collines près de la localité d'Eastend. Le T.rex Discovery Centre y a été construit pour mettre en valeur le riche patrimoine géologique et fossile du sud-ouest de la Saskatchewan. Pour mieux admirer ce paysage ancien, rendez-vous en voiture au Jones Peak, situé juste à l'extérieur du village, et laissez votre regard plonger dans la vallée.

Moose Mountain

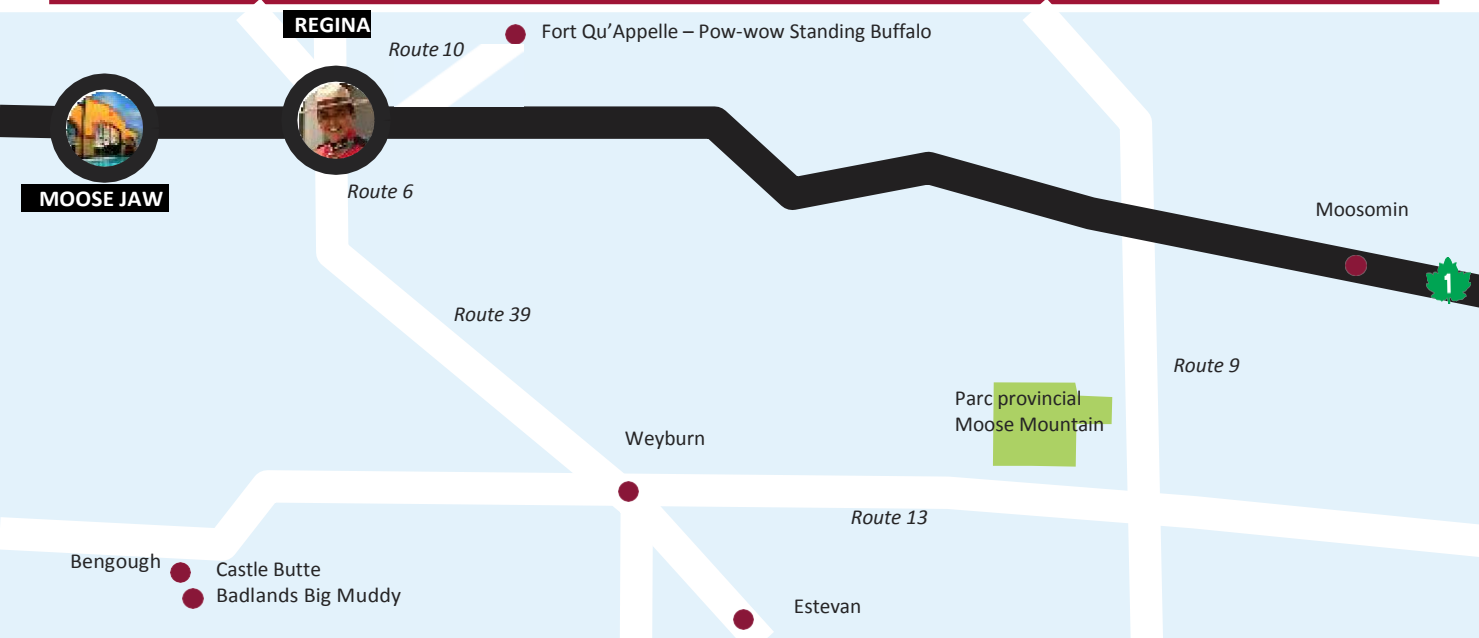
Le parc provincial Moose Mountain offre un vaste réseau de sentiers pour la randonnée pédestre, le vélo de montagne, le ski de fond et la raquette. Déambulez à travers les magnifiques peuplements de peupliers, de bouleaux, de frênes verts et d'érables du Manitoba qui caractérisent cette forêt unique du sud de la Saskatchewan. Situé non loin du parc, le ciné-parc Prairie Dog près de Carlyle est une merveilleuse façon de passer la soirée. Visitez le parc provincial Cannington Manor pour en apprendre davantage au sujet de cette vaine tentative de recréer le style de vie aristocratique anglais en plein milieu des Prairies.



SaskPower Windscape Kite Festival

ÉVÉNEMENTS UNIQUES

Planifiez bien votre séjour dans le sud de la Saskatchewan afin de participer à des événements fantastiques. Le SaskPower Windscape Kite Festival à Swift Current devrait figurer en tête de votre liste. Des cervolistes du monde entier y font voler d'étonnantes créations aériennes. Ce festival du cerf-volant coïncide avec le Long Day's Night Music Festival, qui condense en quatre jours tout un été en musique. Au cours de la saison estivale, le sud de la province accueille aussi le Gateway Festival à Bengough, le Saskatchewan Festival of Words à Moose Jaw, le Saskatoon Berry Festival à Mortlach et le Country Thunder Music Festival à Craven.



Remontée dans le temps à Moose Jaw

Visitez Moose Jaw et vous tomberez instantanément sous son charme. Il n'y a pas de meilleure façon de décrire l'effet que cette petite, mais dynamique ville a sur ses visiteurs. Le centre-ville regorge de bâtiments patrimoniaux, de petites boutiques, de spas luxueux et d'excellents restaurants. Parmi les attractions les plus populaires de la ville sont les tunnels de Moose Jaw. Plongez dans le monde des trafiquants d'alcool à l'ère de la prohibition dans le cadre de la visite guidée *Chigago Connection*, ou mettez-vous dans la peau d'un immigrant chinois travaillant dans une buanderie souterraine en prenant part à la visite guidée *Passage to Fortune*.

Art et Architecture : art-chitecture?

Gravelbourg, une collectivité bilingue dans le sud-ouest de la Saskatchewan, abrite la Co-cathédrale Notre-Dame-de-l'Assomption. Construite de 1918 à 1919, ce lieu historique national recèle de peintures de monseigneur Charles Maillard (peintes entre 1921 et 1931) et de vitraux provenant de la France. À la galerie d'art Shurniak à Assiniboia, des sculptures des artistes canadiens de renom Robert Davidson et Joe Fafard parsèment les jardins et la cour aménagée. La galerie présente l'impressionnante collection d'œuvres d'art amassées par Bill Shurniak au cours d'une vie de voyages dans le monde.

S'imprégner des badlands Big Muddy

Les badlands Big Muddy, situés dans le sud-ouest de la province, sont formés de vastes collines, de vallées et de grottes dont la rumeur veut qu'elles auraient servi de refuge au chef Sitting Bull, et plus tard de repaire à des hors-la-loi comme Sam Kelly. Un vestige de la période glaciaire, Castle Butte, s'élève à 60 m au-dessus du

paysage environnant. Cette formation spectaculaire a servi de point de repère aux peuples autochtones et aux membres de la Police à cheval du Nord-Ouest.

Connexion culturelle

Laissez-vous porter par le rythme des tambours, le pouvoir du chant et la brillance des costumes ornés de perles, de cloches, de piquants de porc-épic et de plumes. Le pow-wow de la Première Nation Standing Buffalo à Fort Qu'Appelle est l'un des plus anciens et des plus importants événements de ce genre au Canada. Danses, chants et une abondance de bannock vous aideront à garder le rythme alors que vous suivez les pas, pivots et tintements des danseurs.

Du haut des airs

Les glaciers ont oublié un endroit dans le coin sud-ouest de la province lorsqu'ils se sont retirés, laissant les plateaux s'élever haut au-dessus des plaines qu'ils surplombent dans le parc interprovincial Cypress Hills. Dans le bloc du Centre, campez dans l'arrière-pays, partez en randonnée jusqu'aux Conglomerate Cliffs ou faites l'ascension de la Bald Butte, juste à temps pour admirer un coucher de soleil typique de la Saskatchewan. Au lieu historique national du Fort-Walsh, découvrez la vie des gens qui y travaillaient à une époque qui a façonné l'histoire de l'Ouest canadien. Détendez-vous au Cypress Hills Resort et traversez la canopée d'une forêt de pins tordus en tyrolienne avec Treeosix Adventure Parks.

Savourer les saveurs locales

Explorer le sud de la Saskatchewan peut vraiment éveiller l'appétit d'une personne.



Treeosix Adventure Parks

Le Star Café & Grill dans le district patrimonial de Maple Creek sert des steaks et des côtes de bœuf de même qu'une cuisine internationale dans un bâtiment de pierre du XIX^e siècle magnifiquement restauré. Dans le village de Shaunavon, Harvest Eatery et Harvest Fresh Market proposent une expérience culinaire unique à base de produits locaux. Près de Moose Jaw, le Little Red Market Café à Mortlach, un petit village de la Saskatchewan, sert une cuisine cajun.

DANS L'OUEST MODERNE

Dans le sud-ouest de la Saskatchewan, la culture des cowboys est authentique. Les propriétaires de ranch sont modestes dans l'âme et profondément fiers de leur patrimoine. Ils ne demandent qu'à transmettre leurs connaissances des lieux et à raconter les légendes et les récits immuables qui ont façonné le caractère de cette région de la province.

L'**Historic Reesor Ranch** est situé en altitude dans les collines Cypress, le long de la frontière entre la Saskatchewan et l'Alberta. L'élevage de bétail n'a plus de secret pour ses propriétaires, Scott et Theresa Reesor; leur famille s'y adonne depuis plus d'un siècle.

Le ranch accueille chaleureusement des visiteurs à l'année, que ce soit pour faire une randonnée équestre dans les vastes pâturages, explorer des terrains anciens ou profiter de points de vue époustouflants du haut des falaises de conglomérat sans âge. Vous êtes invité à mettre la main à la pâte et à aider aux activités traditionnelles du ranch, comme surveiller les troupeaux et rassembler le bétail – travaux qui ouvrent l'appétit. Des repas copieux « faits à la maison » sont servis dans la salle à manger du ranch.

À la fin de la journée, rassemblez-vous autour d'un feu de camp et racontez vos aventures. Vous pourriez même avoir le privilège d'entendre de la poésie de cowboy – Scott Reesor est réputé pour divertir ses invités au moyen de rimes et récits inspirés de la vie des pionniers.

Le **Ghostown Blues Bed & Breakfast**, près du village de Maple Creek, fait fièrement allusion dans sa publicité aux ciels nocturnes de la région en offrant de l'hébergement « à cinq millions d'étoiles ». Ce couette et café unique est constitué de plusieurs bâtiments historiques, de cabanes et de chariots caravanes (sheep wagons) restaurés et regroupés autour d'une résidence principale qui était à l'origine une église. Imaginez-vous un village d'antan ayant subi une transformation « cowboy chic » éclectique!



Historic Reesor Ranch

Maple Creek a été nommée la plus belle ville de l'Ouest canadien en 2014, un titre tout indiqué pour une communauté immensément fière de son patrimoine. Reconnue d'abord comme étant la première « ville du bétail » de l'Ouest d'antan, Maple Creek met tout en œuvre pour maintenir son esprit et son caractère distincts.

Les musées et les festivals annuels rendent hommage à la richesse culturelle et historique de la région. La fièvre du rodéo est un état d'esprit permanent et s'inscrit dans le charme contagieux de la région. Les parcours culinaires Cowtown, jumelés à des visites guidées pédestres du **district patrimonial de Maple Creek**, créent des expériences qui satisferont votre curiosité et votre appétit.

CENTRE DE LA SASKATCHEWAN



Lac Tobin

CENTRE DE LA SASKATCHEWAN



Parc provincial Duck Mountain





Manitou Springs Resort & Mineral Spa

Carottes sauvages et doré jaune

Nommée d'après les carottes sauvages qui poussent le long des berges de sa rivière, la localité de Carrot River vous émerveillera par ses collines vallonnées, sa végétation luxuriante en été et le charme de ses résidents. Le parc régional Pasquia présente l'exposition « Big Bert », l'ancêtre du crocodile moderne, qui mesurait 19 pieds et chassait ses proies lorsque la Saskatchewan était encore une mer intérieure. Tout juste à l'extérieur de Nipawin, le lac Tobin est devenu célèbre et est à la tête des lacs de pêche au doré jaune et au grand brochet en Saskatchewan. Il figure parmi les meilleurs lacs pour la pêche au doré jaune en Amérique du Nord. Faites le tour du lac à bord d'un bateau-logement et détendez-vous entre amis sur le pont de l'embarcation.

Séjour à Yorkton

Yorkton est un pôle urbain du centre-est de la Saskatchewan et l'un des principaux établissements ukrainiens de la province. Visitez l'église catholique ukrainienne St. Mary's pour y admirer la beauté de son architecture et de ses peintures religieuses. La galerie d'art Godfrey Dean présente des œuvres contemporaines d'artistes saskatchewanais. À la succursale du musée Western Development à Yorkton, explorez une véritable cabane de colons conservée pour les visiteurs, et découvrez la triste histoire derrière les figures sculptées Humeniuk.

Des parcs, des parcs et encore des parcs!

À quelques kilomètres de Yorkton, laissez-vous imprégner de la forêt boréale entourée de collines onduyantes et de lacs miroitants dans le parc provincial Duck Mountain. Au lac Madge, vous trouverez un parcours de golf de 18 trous, de magnifiques plages, un comptoir de location d'embarcations et d'équipement de même qu'un restaurant avec permis d'alcool. Le parc provincial Good Spirit Lake offre un vaste éventail d'activités dans un décor enchanteur unique. Marchez à travers les dunes magnifiquement sculptées le long du Grand Sentier (anciennement le Sentier transcanadien) ou profitez en famille des plages de sable du lac, où l'eau y est peu profonde.

Flotter sur l'eau salée; danser léger

S'il existe des joyaux cachés, il y a aussi le village de villégiature Manitou Beach. La concentration minérale très élevée du lac Little Manitou attire des gens de partout dans le monde qui viennent profiter de ses vertus thérapeutiques réputées.

Le Manitou Springs Resort & Mineral Spa vous permet de flotter dans ces eaux relaxantes grâce à sa piscine intérieure. Après cette séance de détente, marchez jusqu'au Danceland, une salle de danse d'époque où l'on trouve l'un des derniers planchers de danse en Amérique du Nord reposant sur une structure faite de crin de cheval.

Activités culturelles à Battleford

Admirez des images puissantes des Cris des plaines du Nord grâce à l'art de l'artiste autochtone de renom Allen Sapp à la galerie Allen Sapp Gallery – The Honor Collection, à North Battleford. Les représentations réalistes que fait M. Sapp de son passé ont été admirées partout dans le monde et lui ont valu une reconnaissance provinciale et nationale, il a notamment reçu l'Ordre du Canada. À la succursale du musée Western Development à North Battleford, visitez un village et une ferme des années 1920 où se trouve notamment un silo à grains entièrement préservé.



Back to Batoche Days

ÉVÉNEMENTS UNIQUES

Le centre de la Saskatchewan regorge d'événements culturels uniques. Le Yorkton Film Festival, qui bat son plein depuis de nombreuses années, présentera à nouveau une sélection de courts métrages en provenance du monde entier. Lors du festival « Retour à Batoche » (Back to Batoche Days), découvrez la culture et la diversité des Métis et leur mode de vie. Imprégnez-vous de la culture ukrainienne au Veselka Festival à Foam Lake. Ne manquez pas l'occasion d'essayer le Bunnock, un jeu qui consiste à lancer des os de cheval, dans le cadre du World Bunnock Championship Challenge à Macklin.



Lieu historique national du Fort-Battleford

Le long de la frontière

À cheval sur la frontière entre la Saskatchewan et l'Alberta, Lloydminster charme par son hospitalité simple et chaleureuse tout en offrant les commodités de grandes villes. Le centre-ville historique de la ville compte plus de 100 commerces, restaurants et services. Passez la journée au Lloydminster Cultural & Science Centre, qui abrite une galerie d'art, un musée d'antiquités, une exposition faunique et un centre des sciences sur le pétrole lourd. Dans la ville voisine de St. Walburg, visitez le musée et la galerie d'art Imhoff; les peintures du comte Berthold von Imhoff ornent les cathédrales et les églises de l'Amérique du Nord.

Sur les traces de l'histoire

Le lieu historique national du Fort-Battleford représente une période de l'histoire où Battleford était la capitale des Territoires du Nord-Ouest. Au lieu historique national de Batoche, découvrez la vie des Métis entre 1860 et 1900 – les sentiers qu'ils ont parcourus, leurs maisons et leur église, qui alimentent le récit de la bataille de Batoche. Ces lieux historiques nationaux, ainsi que le parc provincial Fort Carlton et Duck Lake, font partie de l'initiative interprovinciale provinciale « Trails of 1885 » ou « Sentiers de 1885 ».

Ski et motoneige

Chaussez vos skis alpins pour dévaler les pentes ou sautez sur votre planche à neige pour pratiquer les « grinds » sur les rails de l'une des montagnes de ski du centre de la Saskatchewan – au parc régional Table Mountain, au parc régional Wapiti Valley et à la station de ski Duck Mountain. Pour les amateurs de ski de fond, des centaines de sentiers sillonnent les parcs, les forêts, les vastes prairies, les collines ondoyantes, et même les espaces urbains et périurbains. Un vaste réseau de sentiers de motoneige balisés et entretenus offre de magnifiques panoramas, de la poudreuse intacte ainsi que des abris pour se réchauffer.

ATTRACTIONS TOURISTIQUES ET JOYAUX CACHÉS

Empruntez les routes principales et secondaires du centre de la province, vous y découvrirez des curiosités surprenantes, des sites archéologiques et des communautés accueillantes. C'est le lieu idéal pour une balade en voiture!

Arbres tordus – Tout juste au nord-ouest de la municipalité de Hafford, dans la réserve de biosphère du lac Redberry, une promenade de bois sillonne un paysage où s'entremêlent et s'entrecroisent des trembles. Est-ce le résultat d'une mutation génétique? La foudre aurait-elle affecté le sol? Est-ce le fruit d'un atterrissage d'objet volant non identifié (OVNI)? Les scientifiques ne connaissent pas avec certitude la cause, quoiqu'ils aient éliminé la thèse de l'OVNI. Peu importe ce qui explique ce phénomène, une balade le long de la promenade vous intriguera.

Phare de Cochin – Une province enclavée est la dernière place où vous vous attendriez à trouver un phare, mais si vous vous rendez à Cochin, vous le verrez de vos propres yeux. Ce phare, toujours en activité, a été construit en 1988 sur le mont Pirot qui surplombe les lacs Jackfish et Murray. Gravissez les 153 marches jusqu'en haut de la colline pour visiter la structure et vous y découvrirez une vue époustouflante sur le paysage environnant et le ciel des prairies qui s'étend à perte de vue – sans oublier le phare.

Péroglyphes à Ancient Echoes – Le centre d'interprétation Ancient Echoes, situé près de Herschel, est une mine d'or de renseignements sur la paléontologie, l'écologie et les civilisations autochtones préeuropéennes. À Coal Ravine, vous pouvez explorer un secteur où se trouve une pierre sur laquelle se frottaient les bisons, un précipice à bisons, un lieu de traitement du bison et divers cercles de pierres. Trois péroglyphes ornés d'inscriptions cérémonielles, accessibles en visite guidée uniquement, auraient eu une importance religieuse et donnent un aperçu de la culture autochtone ancestrale.

Bunnock à Macklin – Si vous ne connaissez pas le bunnock, rendez-vous à Macklin pour y admirer la sculpture géante de bunnock qui sert à la fois de centre d'information touristique. Perplexe? Le bunnock est l'os de la cheville d'un cheval. Si vous avez encore des doutes, les résidents de la ville seront heureux de vous faire découvrir le jeu du bunnock de même que le World Championship Bunnock Challenge, qui a lieu chaque année à Macklin et qui peut facilement attirer plus de 1 000 concurrents de tous âges.



Phare de Cochin

Églises à dômes en forme d'oignon – Le centre-est de la Saskatchewan est affectueusement désigné la « perogy belt » en raison de l'établissement ukrainien dans la région. Non seulement est-il possible de découvrir la culture ukrainienne dans les innombrables cuisines et restaurants, mais également dans les nombreuses églises ukrainiennes, que l'on reconnaît par leurs dômes en forme d'oignon. Visitez l'église ukrainienne St. Mary's à Yorkton pour y admirer de magnifiques peintures religieuses. Partez ensuite à l'aventure sur la route. Vous ferez des découvertes vraiment étonnantes dans les environs de Yorkton, de Canora et de Melville.

Votre escapade n'est pas encore terminée. Pourquoi ne pas vous arrêter à la statue de la jeune ukrainienne à Canora? Ou à la deuxième plus grosse statue d'abeille à miel au monde à Tisdale? Avez-vous aperçu le camion GM perché dans le ciel à Cudworth? Ou le Great Wall of Saskatchewan près de Smiley? Regardez autour de vous et vous ferez de belles découvertes!



NORD DE LA SASKATCHEWAN



Parc national de Prince Albert

NORD DE LA SASKATCHEWAN



Parc provincial Narrow Hills





Parc provincial Meadow Lake

Lumières, sable, action!

Le parc provincial Candle Lake tire son nom d'une légende crie selon laquelle de mystérieuses lumières apparaissent sur la rive nord du lac. Certaines des plages sauvages qui s'y trouvent sont chamarrées de bandes de sable rose et violet. Les deux principaux terrains de camping offrent des emplacements avec services. Séjournez au Candle Lake Golf Resort, où vous pouvez faire une partie de golf en avant-midi et vous détendre près du lac en après-midi et même en soirée.

Eskers et eaux couleur d'émeraude

Connus pour leurs reflets aux couleurs jade et aigue-marine, les lacs Gem sont un paradis pour l'omble de fontaine, la truite arc-en-ciel et la truite brune. Des espèces hybrides exotiques comme la truite moulac et la truite tigrée fréquentent aussi ces eaux et sont reconnues pour livrer un combat qui pourrait vous laisser les mains tremblantes. Les lacs Gem ne constituent qu'un secteur du parc provincial Narrow Hills, où des dizaines de lacs encore à l'état sauvage regorgent de grands brochets, dorés jaunes et bien d'autres espèces.

Survoler la nature luxuriante

Faites monter l'adrénaline en vous élançant à 40 pieds au-dessus du sol sur une tyrolienne aux Treeosix Adventure Parks, situés au Elk Ridge Resort, juste à l'extérieur du parc national de Prince Albert. Les sept parcours différents, le mur d'escalade extérieur et le parc d'équilibre sur sangle vous feront découvrir la forêt sous un angle nouveau. Au Elk Ridge Resort, cédez au confort de première classe et à la cuisine gastronomique dans un décor d'une élégance rustique, ou élanchez-vous sur un terrain de golf de calibre championnat sculpté à même la forêt boréale.

Porte d'entrée du Nord

À Prince Albert, la plus ancienne ville de la Saskatchewan, prenez le temps de découvrir les incontournables du centre-ville. Entrez dans un monde parallèle au Rusty Owl Café and Restaurant, inspiré du « steampunk », ou venez écouter un groupe de musique au Rock Trout Café. Fouillez les présentoirs remplis d'articles d'artisanat autochtone à la boutique North West Company puis arrêtez-vous au musée historique de Prince Albert pour découvrir l'histoire du commerce des fourrures et les racines de l'Ouest canadien.

Enfiler les bottes de marche

Le sentier Boreal Trail dans le parc provincial Meadow Lake s'étend sur 120 km d'est en ouest du parc. Ce sentier de grande randonnée pédestre traverse divers écosystèmes sauvages au cœur de la forêt septentrionale. Des emplacements de camping en arrière-pays sont dispersés le long du sentier, tout comme plusieurs points d'entrée et de sortie pour des randonnées plus courtes. Rafraîchissez-vous à la plage du lac Kimball, où mettez la ligne à l'eau dans l'un des nombreux lacs du parc pour une belle expérience de pêche au brochet ou au doré jaune.

Pêcher dans le Bouclier canadien

Le long du chemin Hanson Lake, vous trouverez des lacs de pêche de grande qualité sans même devoir prendre l'avion. Les centres de villégiature aux lacs Little Bear, Deschambault et Jan offrent de l'hébergement en chalets; des aires de loisirs de même que des terrains de camping sont disséminés le long de la route. Admirez les crevasses formées dans le calcaire sur la rive est du lac Amisk. Sculpté par le corail dans un ancien fond marin, le sol s'est crevassé à la suite de cycles répétés de gel-dégel, créant ainsi un labyrinthe de mousse et de roc.

Voyager en traîneau

Situé à proximité du parc national de Prince Albert, le parc provincial Great Blue Heron vient ajouter 11 000 hectares au terrain de jeu quatre saisons le plus populaire de la Saskatchewan. Venez vivre l'expérience du traîneau à chiens et explorez les paisibles sentiers à la limite forestière avec Sundogs Sled Excursions à Anglin Lake. Le Sunset Bay Resort à Emma Lake offre de l'hébergement pendant la saison hivernale afin que vous puissiez vous réchauffer après une journée de ski de fond, de pêche sur glace ou de motoneige.



Ness Creek Music Festival

ÉVÉNEMENTS UNIQUES

Le nord de la Saskatchewan accueille des événements et des festivals qui célèbrent la nature, l'art et la culture. La pourvoirie Churchill River Canoe Outfitters est l'hôte du festival Whitewater, à Missinipe, qui attire des pagayeurs débutants et experts pendant trois jours sur de rapides rugissants. Près de Big River, le Ness Creek Music Festival attire plus de 4 000 personnes pendant quatre jours de camping, de musique et de bonnes vibrations dans la forêt septentrionale. Les artistes de la région de Shell Lake ouvrent leurs ateliers et présentent leur artisanat pendant le Thickwood Hills Studio Trail. À l'automne et à l'hiver, la ville de Prince Albert célèbre le Thanksgiving Indoor Powwow à l'occasion de l'Action de grâce ainsi que son festival d'hiver.



Rivière Churchill



Flora Bora Forest Lodging



Robertson Trading Ltd.

Routes des voyageurs

Le nord de la Saskatchewan compte d'innombrables parcours de canotage, dont bon nombre servent depuis la traite des fourrures, voire depuis des milliers d'années. Pagayez dans des régions écologiques distinctes qui présentent un relief, une flore et une faune uniques, où circulent des rapides tumultueux et où il est possible d'admirer des pictogrammes anciens. Descendez la rivière Churchill et ressentez la continuité historique qui imprègne le sol et l'eau. L'attrait du Nord réside dans ses lacs paisibles, le grondement de ses chutes et le sentiment de sérénité qui s'en dégage.

Dormir avec style

La yourte est une tente circulaire qui laisse entrer la lumière du soleil. Elle est originaire de l'Asie centrale et est faite de bois et de toiles. Profitez du confort du lit de la Yeti Yurt ou Betty's Abode au Flora Bora Forest Lodging près des lacs Emma et Christopher. Il est possible de louer de petites et grandes yourtes au camping du lac Nesslin. Le parc national de Prince Albert offre l'hébergement en tente oTENTik, un croisement entre un chalet en A et une tente de prospecteur que les enfants adoreront.

Fourrures et marchandises

Faites glisser vos doigts sur les ouvrages perlés complexes ornant un mocassin doublé de fourrure ou un magnifique sac à main en suède cousu à la main. Laissez-vous séduire par les délicats motifs mordillés sur l'écorce de bouleau ou soyez émerveillé par les fourrures brutes. Robertson Trading Ltd. à La Ronge vous ramènera à l'époque des commerçants et des trappeurs. Bien que le magasin vende et achète encore aujourd'hui des fourrures, vous y trouverez également du matériel de camping moderne, des produits alimentaires et tous les articles dont vous avez besoin.

AVENTURES DANS LA FORÊT BORÉALE

La vaste et sauvage forêt boréale du Nord repose sur les épaules de la prairie saskatchewanaise. La terre porte en elle son histoire par ses lacs purs, ses vallées et ses crêtes sculptées par la glace qui s'est depuis longtemps retirée, de même que par ses cours d'eau qui ont réuni les gens et qui ont été témoin d'innombrables aventures.

Au **parc national de Prince Albert**, où les champs étendus à perte de vue laissent place à une majestueuse forêt de conifères et de trembles, ces aventures n'attendent qu'à être vécues.

Partant de la limite sud du parc national de Prince Albert et marquée par une transition entre la forêt-parc à trembles et la forêt boréale, la route panoramique 263 peut être considérée comme « l'entrée arrière » du parc. Il est possible d'y apercevoir des cerfs, des wapitis, des orignaux, des ours noirs et même des loups.

Sur les rives du **lac Waskesiu**, le village de Waskesiu offre luxe et confort au cœur de la nature sauvage du Nord. Le village bourdonne d'activité de mai à septembre. Des restaurants, des boutiques et de l'hébergement sont accessibles à l'année, mais le village est plus tranquille après la fête du Travail. La plage de 600 m de long est l'endroit idéal pour y passer l'après-midi en famille.

Vous aurez l'embarras du choix devant les nombreux terrains de camping, selon le niveau de confort que vous recherchez. Le **terrain de camping Red Deer**, situé dans le village, est conçu pour favoriser les interactions dans le voisinage. Il compte 161 emplacements à sens unique avec services complets pour véhicules récréatifs (VR) et roulottes, et ce, à une distance de marche de la plage et du parc.

Du printemps à l'été, des arômes de feu de camp et de guimauves grillées flottent dans l'air au **terrain de camping Beaver Glen**. Accueillant VR et tentes, il compte 200 emplacements avec électricité et entrée à reculons nichés à l'ombre des épinettes et des peupliers. Il offre également 10 tentes oTENTik qu'il est possible de réserver pour ceux qui veulent goûter aux joies du camping sans vouloir transporter tout l'équipement.

Paix et tranquillité sont les principaux attraits des terrains de camping **Narrows**, **Namekus Lake** et **Sandy Lake**. Ces terrains rustiques permettent de camper près des lacs, loin des secteurs plus achalandés du parc, tout en offrant l'accès aux véhicules, ainsi que des foyers, tables de pique-nique et abris-cuisine. Les mordus d'aventure peuvent également obtenir un permis pour dormir et se rendre, en randonnée ou en canot, à l'un des 14 emplacements situés en arrière-pays dans les endroits plus éloignés du parc.



Parc national de Prince Albert

L'essence même du parc national de Prince Albert réside dans les nombreux sentiers et parcours de canotage dispersés dans le parc. Le **sentier du Marais-Limitrophe (Boundary Bog)** vous fait découvrir, grâce à une promenade de bois, l'écosystème d'une tourbière d'épinettes noires, où les plantes carnivores poussent dans un sol acide. Si vous avez envie de relever un défi, faites le pèlerinage de 20 km vers la cabane en rondins de Grey Owl, sur les rives du **lac Ajawaan**. Construite en 1931, la cabane, comptant une seule pièce, était la résidence du naturaliste réputé et de sa femme, Anahareo, de même que de leurs castors domestiques, Jellyroll et Rawhide.

Au parc national de Prince Albert, vous pouvez nouer, à votre propre rythme, des contacts avec la nature et les gens qui vous entourent. Prenez le temps de marcher dans les bois. Vos expériences n'attendent plus qu'à être vécues.

REGINA



RCMP Sunset-Retreat Ceremony

REGINA



Le Capitol Restaurant & Cocktail Bar



Skye Café & Bistro



Rebellion Brewing Co.

Pouvez-vous entonner « Rider Pride »?

Quel que soit le moment de l'année, abordez une personne en lui disant « Green is the colour », et elle vous répondra probablement « Football is the game ». Peu importe où vous vous trouvez au Canada, les amateurs affluent aux parties des Roughriders, mais il n'y a rien de tel que d'être assis dans le nouveau stade Mosaic, entourés de partisans et d'amateurs en liesse vêtus de maillots verts et blancs et coiffés de casques creusés à même un melon d'eau.

Prendre une bouchée

Regina compte plusieurs très bons restaurants, que vous vouliez vous attabler à un petit café ou savourer une cuisine des plus gastronomiques.

Au centre-ville, le Crave Kitchen and Wine Bar propose une cuisine raffinée et un salon-bar propice à la détente. Le Capitol Restaurant & Cocktail Bar est réputé pour sa carte de cocktails sophistiquée. Les mercredis et samedis matin pendant l'été, le City Square accueille le marché des producteurs à Regina (Farmers' Market), où des marchands et des camions de cuisine de rue animés vous offrent des produits locaux.

Fraîchement brassée

Au cours des dernières années, le secteur des brasseries artisanales est devenu un attrait incontesté à Regina. Dans le quartier industriel (Warehouse District), le Bushwacker Brew Pub, maintes fois primé, sert ses bières vedettes accompagnées de plats style pub mais raffinés, et

les brasseurs novateurs de Rebellion Brewing créent sans cesse de nouveaux produits.

La Malty National Brewing Company est l'un des nouveaux venus sur la scène locale et c'est l'endroit idéal pour boire une chopine lors d'un après-midi de détente.

Cité de l'art

Passer un après-midi divertissant à flâner dans les galeries d'art de Regina pour y admirer les œuvres présentées, comme la MacKenzie Art Gallery, l'Art Gallery of Regina et la Dunlop Art Gallery située dans la bibliothèque publique de Regina. Des galeries privées, comme la Slate Fine Art Gallery et la Nouveau Gallery, parsèment le centre-ville.



Stade Mosaic

Saluer la tunique rouge

Le Centre du patrimoine de la Gendarmerie royale du Canada (GRC) à Regina est un excellent endroit pour découvrir l'histoire de cette icône canadienne qui se poursuit. Dans la salle d'exposition, tentez l'expérience de réalité virtuelle « Carrousel » (Musical Ride) ou du simulateur de conduite. Sur le terrain de l'École de la GRC, Division Dépôt, visitez la chapelle historique de la GRC, le plus vieil édifice de Regina, ou regardez les cadets effectuer l'exercice militaire pendant le défilé du sergent-major, qui a lieu du lundi au vendredi à 12 h 45.

Partir en balade

À courte distance en voiture de Regina, se trouve la petite ville de Lumsden, dans la vallée de la Qu'Appelle. Attardez-vous dans les boutiques, faites une promenade le long de

la rivière ou aventurez-vous sur un sentier dans les collines ondoyantes. Arrêtez-vous aux vergers Over the Hill Orchards pour acheter une bouteille de vin de fruits ou une tartinade aux cerises des prairies. Visitez la distillerie Last Mountain, connue pour sa vodka aromatisée au cornichon à l'aneth, et soyez de retour en ville à temps pour le souper.

Élégance victorienne au XXI^e siècle

Le musée et bien patrimonial de Government House a été construit en 1891 pour y accueillir le lieutenant-gouverneur des Territoires du Nord-Ouest. On y trouve aujourd'hui un musée, une serre-jardin d'hiver ainsi que les jardins éduardiens composés de « pièces extérieures ».



First Nations University Of Canada Annual Spring Celebration Powwow

ÉVÉNEMENTS UNIQUES

Par temps chaud, un concert ou un événement culturel égaye les soirées à Regina presque toutes les fins de semaine. En août, le Folk Festival de Regina transforme le centre-ville avec des prestations musicales d'artistes de partout dans le monde. Lors du festival des cultures Mosaic, passez la journée à explorer la ville de pavillon en pavillon : chacun mettant en valeur son patrimoine culturel. Prenez part à une danse en rond lors de l'Annual Spring Celebration Powwow à Université des Premières Nations du Canada, ou assistez à des épreuves de rodéo compétitif lors de la Canadian Western Agribition.

CENTRE WASCANA

Faites une promenade le long des rives du lac Wascana. Arrêtez-vous pour prendre une bouchée au Skye Café and Bistro où vous pourrez observer les oisons suivre les bernaches du Canada adultes. Visitez le Palais législatif et ses colonnes de marbre ou explorez le passé au musée Royal Saskatchewan. Une journée de détente et de découvertes vous attend dans l'un des plus grands parcs urbains en Amérique du Nord.



Panorama sur Regina

1. Royal Saskatchewan Museum

Le musée Royal Saskatchewan est le seul endroit où il est possible de tomber nez à nez avec Megamunch, le T. rex qui réside au musée. Découvrez l'histoire des cultures autochtones ainsi que l'histoire naturelle du territoire où se situe aujourd'hui la Saskatchewan.

2. Palais législatif de la Saskatchewan

Construit en 1912, le Palais législatif est l'un des édifices les plus grandioses de l'Ouest du Canada. Des visites guidées sont offertes au public sept jours sur sept.

3. MacKenzie Art Gallery

Située dans l'édifice T.C. Douglas, la galerie d'art MacKenzie présente des œuvres qui donnent à réfléchir provenant de partout dans le monde. Laissez libre cours à vos pensées dans un espace de 24 000 pieds carrés, ou attardez-vous à la boutique de cadeaux de la galerie.

4. Willow on Wascana

Lors de chaudes journées ensoleillées, le Willow on Wascana peut se vanter d'offrir la meilleure vue de la ville depuis sa terrasse donnant sur le lac. Regardez le soleil se coucher sur le lac Wascana pendant que vous sirotez un verre de vin provenant de la cave à vin exceptionnelle du restaurant.

5. Centre des sciences de la Saskatchewan et cinéma Kramer IMAX

Situé dans une centrale électrique désaffectée vieille d'un siècle, le Centre des sciences de la Saskatchewan présente plus de 180 expositions interactives sur l'histoire, la nature et la technologie. Profitez-en pour visionner un film IMAX sur écran géant et prendre une bouchée au Skye Café and Bistro.

6. Conexus Arts Centre


Pour assister à des prestations musicales, que ce soit des groupes pop ou des concerts de l'orchestre symphonique de Regina, le centre des arts Conexus est l'endroit où aller, notamment grâce à ses sièges confortables et à son acoustique formidable.

7. Refuge d'oiseaux migrateurs du lac Wascana

Faites une visite autoguidée de la zone de conservation d'habitat et vous pourriez apercevoir des animaux sauvages, notamment des tortues peintes, des oiseaux de milieux humides, des pélicans et même des cormorans. Située sur un site d'une superficie de 23 acres consacré à la conservation de la faune, la zone est ouverte au public, mais on vous demande de ne pas y rouler à vélo ni d'y promener de chiens.



SASKATOON



Drift Sidewalk Café & Vista Lounge

SASKATOON



Remai Modern



Prairie River Cruises Ltd.

Picasso près de la rivière

La galerie d'art Remai Modern, récemment inaugurée, est considérée comme l'une des nouvelles galeries d'art les plus visionnaires en Amérique du Nord. Elle présente des expositions fascinantes d'œuvres d'artistes du monde entier, et possède notamment la plus vaste collection de linogravures de Picasso. De l'extérieur, la galerie fait preuve d'audace avec son architecture primée. Passez les portes et explorez la collection de plus de 400 linogravures et 23 céramiques de Picasso, de même que des expositions temporaires et itinérantes d'art moderne et contemporain.

Après votre visite, arrêtez-vous au Shift, le restaurant de 68 places de la galerie qui sert une cuisine à saveur locale.

Un sentier en toute saison

Prenez le temps de sentir les fleurs sauvages le long du sentier Meewasin Valley. Plus de 80 km de chemins serpentent la ville le long des rives bordées d'arbres de la majestueuse rivière Saskatchewan Sud. À la marche, à la course, à vélo ou en mode détente, profitez des nombreux parcs aménagés et zones naturelles qu'offre Saskatoon. Ces mêmes sentiers se transforment en paradis hivernal la neige venue.

Chaussez vos skis de fond ou vos raquettes et partez à la découverte de la ville en toute saison.

Pagayer son chemin

Voyez Saskatoon sous un angle nouveau en pagayant à travers la ville sur la rivière Saskatchewan Sud. Du barrage Gardiner situé à l'extrémité nord du lac Diefenbaker jusqu'à la ville de Saskatoon, vous traversez de magnifiques vallées fluviales en suivant le Chief Whitecap Waterway, long de 105 km.



Parc patrimonial Wanuskewin

Wanuskewin Heritage Park

Faites une escapade dans les environs de la ville et passez la journée au parc patrimonial Wanuskewin pour y découvrir 6 000 ans d'histoire. Empruntez le Path of the People, explorez le Trail of Discovery et parcourez la prairie à l'est le long du Trail of the Buffalo. Pendant l'été, soit de la mi-mai à septembre, des prestations de danse traditionnelle permettent aux visiteurs de s'imprégner de l'histoire. Rejoignez les autres visiteurs dans une danse en rond et laissez le rythme vous guider. Goûtez à la cuisine autochtone traditionnelle avec une touche contemporaine au restaurant, ou visitez la boutique de cadeaux et la galerie d'art. Vous pouvez même passer la nuit dans le parc et dormir dans un tipi.

Bières locales

Saskatoon regorge de brasseries et de distilleries artisanales. Dans le quartier historique Riversdale, 9 Mile Legacy propose des chopines créatives et savoureuses. Prairie Sun Brewery et Paddock Wood Brewing Co. travaillent sans cesse à élaborer de nouvelles bières. LB Distillers ont transformé un gros lot gagné à la loterie en une entreprise florissante. À proximité de la ville, Crossmount Cider Company conçoit des cidres frais et délicieux, alors que tout près, Black Fox Farm & Distillery concocte un gin, qui a été primé, de même que d'autres liqueurs à partir des produits de leur ferme.

Au bord de la rivière

Rendez-vous au bord de la rivière où vous pouvez vous rafraîchir lors d'une chaude journée d'été dans les jeux aquatiques du Saskatchewan River Basin dans le quartier River Landing. Cette attraction a été conçue en respectant la géographie locale ainsi que le patrimoine naturel et culturel des lieux. À quelques pas seulement, goûtez à une tarte fraîche aux baies d'amélanchier (Saskatoon Berry) ou savourez les légumes de saison au marché des producteurs. Des musiciens locaux, des repas alléchants et des cours de cuisine font de ce marché fermier une destination tout indiquée.

L'autre rivage

La majorité des gens traverse la rivière Saskatchewan Sud sur l'un des nombreux ponts que compte la ville.

Pour une expérience renouvelée, tentez la traversée à bord d'un bateau avec Prairie River Cruises. Faites une croisière sur la majestueuse rivière Saskatchewan Sud à bord du Prairie Lily.

Pour toute la famille

Saskatoon regorge d'endroits où les enfants peuvent s'amuser (et où les adultes peuvent se détendre un tant soit peu). Au Saskatoon Forestry Farm Park and Zoo, partez à la rencontre d'un grand nombre d'animaux dont deux cougars qui y ont élu domicile, Malcolm et Jethro. Au Nutrien Playland, dans le parc Kinsmen, faites un tour de grande roue pour une vue panoramique de la ville. Au musée Western Development, les enfants s'amuseront à explorer l'exposition *1910 Boomtown* et la machinerie d'époque dans la Transportation Gallery.



SaskTel Saskatchewan Jazz Festival

ÉVÉNEMENTS UNIQUES

Saskatoon propose une multitude d'activités tout au long de l'année, l'été étant la saison forte. Profitez de l'ambiance décontractée du SaskTel Saskatchewan Jazz Festival, ou prenez place près de la rivière le temps d'une pièce de théâtre dans le cadre de Shakespeare on the Saskatchewan. Attendez la tombée de la nuit pour le Nutrien Fireworks Festival, ou entonnez vos airs rock préférés lors du Rock the River. Pour savourer mets et cultures, prenez part au Folkfest ou assistez au festival culinaire Taste of Saskatchewan.

REPAS EN VILLE

Saskatoon s'est forgée une réputation bien justifiée en tant que haut lieu pour les restaurants et les bars. De nouvelles adresses ouvrent leurs portes chaque mois dans le centre-ville, mais en voici quelques-unes qui pourront satisfaire vos fringales.



Odd Couple



The Hollows



Ayden Kitchen and Bar



1. Odd Couple

228 20th Street West

La famille Yuen tient le restaurant Odd Couple, où elle sert des plats à la fois uniques et familiers issus de la cuisine asiatique.

2. 9 Mile Legacy Brewing Company

229 20th Street West

Une brasserie locale où il est agréable de siroter une chopine ou deux!

3. The Hollows

334 Avenue C South

Des ingrédients cultivés et sauvages sont combinés de délicieuses façons au restaurant The Hollows, qui sert une cuisine inventive et passionnée.

4. Leyda's Café

112 20th Street West

Un café axé sur « l'expérience » où sont servis des aliments complets sans gluten et sans noix pour tous.

5. Drift Sidewalk Café & Vista Lounge

339 Avenue A South

Un café en bordure de rue, une terrasse sur le toit et même un espace où sont accrochés des hamacs – profitez d'une nourriture conviviale et de la carte des cocktails pour vous détendre pendant la journée.

6. Saskatoon Farmers' Market

414 Avenue B South

Des kiosques agroalimentaires intérieurs et extérieurs, une foule de marchands et des coins café – une destination par excellence les samedis matins.

7. Little Grouse on the Prairie

167 3rd Avenue South

Une fine cuisine italienne et d'excellents cocktails pour l'agrémenter.

8. Bon TempsCafé

223 2nd Avenue South

Une cuisine de la Nouvelle-Orléans servie dans les prairies; des fruits de mer en abondance et l'incontournable gombo.

9. Ayden Kitchen and Bar

265 3rd Avenue South


Le chef Dale Mackay et son équipe préparent des plats gastronomiques et des cocktails maison dans une ambiance décontractée au centre-ville de Saskatoon.

10. Shift

102 Spadina Crescent East dans la

galerie Remai Modern

Une cuisine contemporaine enracinée dans les saveurs canadiennes.



Parc national des Prairies



#ExploreSask

TourismSaskatchewan.com

Parc national de Prince Albert